

PRO PRÍPOJ MADLA ZABRAUD

Technical drawing of a roof plan showing dimensions and labels:

- Overall width: 1238
- Overall depth: 1087
- Central section width: 908
- Roof sections labeled: P40x830-1805, P40x739-1238
- Dimensions: 1805, 1180, 739, 1238, 350, 495, 107, 30, 207, 240, 200, 250, 25, 37, 211, 73, 163, 50, 14, 739, 180, 609, 1180, 406, 423, 830, 406, 65.96, 908, 330
- Curved section with radius: R150


[illegible]

Technical drawing of a bridge structure, showing various components and dimensions. The drawing includes a side elevation of a bridge deck with a railing, and a cross-section view of the bridge structure. Key dimensions and labels include:

- 9.85° (angle)
- 3489 (dimension)
- P60x900-3489 (component label)
- 11680 (dimension)
- 11523 (dimension)
- 11495 (dimension)
- 0-8194 (dimension)
- 40x450-11498 (dimension)
- 628 (dimension)
- 600 (dimension)
- P14x628-8900 (component label)
- P14x628-9450 (component label)

Figure 10-10

Ministerstvo dopravy
Státní fond dopravní
infrastruktury





Jiná ověření: _____

Paré: _____

Razítko oprávněné osoby: _____

Orientační schéma: _____

	Podpis:	Datum:
Vize:		Kontroloval:
Datum:		
Popis:		

vebník/investor: es: stupe investora:	Správa železnic, státní organizace Diázdná 1003/7, 110 00 Praha 1 Stávení Praha západ, Diamond Point Ke Štávení 656/3, 186 00 Praha 8 – Karlín	 SPRÁVA ŽELEZNIC
otvovitel dila:	TOP CON SERVIS s.r.o. es: ntakt:	
otvovitel částí/objektu:	TOP CON SERVIS s.r.o. es: ntakt:	
avní projektant (HIP):	Ing. Libor Marek	Specialista: Ing. Libor Marek

stavby/akce:						Rekonstrukce mostu								Označení investora:								S632000258							
						v km 5,703 trati Čelákovice - Neratovice						Zakázka:						03-21											
zev. části:						Mosty, propustky a zdi						Označení části:						D.2.1.4											
zev. objektu/dílo časti:						Most v km 5,703						Označení objektu/komplexu:						S0 11-20-01											
zev. přílohy:						OK - Pohled						Číslo přílohy (typ/pořadí):						2. 06.2											
zev. dílčí část přílohy:												Stupeň dokumentace:						DUSP+PDPS											
pověřový projektant: Ing. Ondřej Lojlik, Ph.D.						Zpracovatel přílohy: Ing. Jan Svítavský						Měřítko: 1:100/25/20 Formáty: 10A4						Smluvní údaj zpracování: 11/2023											
Katastrální území: Bedčevický						Branišův nad Labem, Žápy						TUDU: 0911_04																	
načtení změny						Společné označení: Kde!						Objekt:						Podoba:											
zev. pro další informace)						0 1 2 3 4 5 6 7 8 9 A B C D E F G H I J K L M N O P Q R S T U V W X Y Z						0 1 2 3 4 5 6 7 8 9 A B C D E F G H I J K L M N O P Q R S T U V W X Y Z						0 1 2 3 4 5 6 7 8 9 A B C D E F G H I J K L M N O P Q R S T U V W X Y Z											